

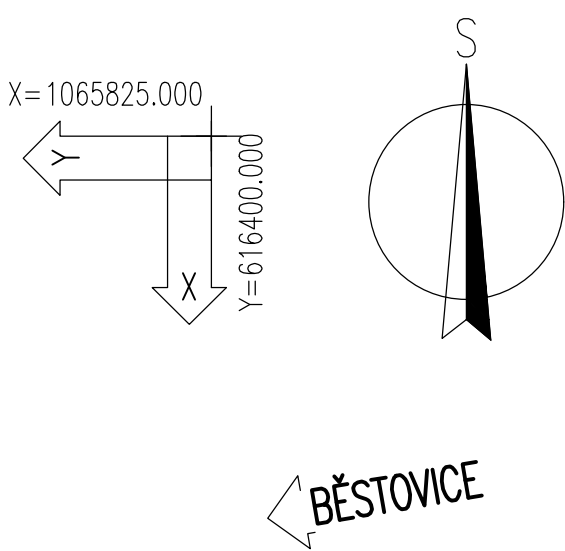
146/15 ČÍSLA POZEMKŮ DLE KN  
ZÁKRES HRANIC POZEMKŮ DLE KN

----- NOVÝ STAV  
----- OSA KOMUNIKACE  
-X-X-X- FREZOVANÁ/ŘEZANÁ SPÁRA Š. 10 mm, TL. 40 mm S ASF. ZÁLIINKO  
----- DRENAŽNÍ TRATVIDO




SO 121 - ZAJIŠTĚNÍ STABILITY TĚLESA KOMUNIKACE II/316  
SO 122 - PROVIZORNÍ KOMUNIKACE

1:250

m 2,5 5,0 7,5 10,0 12,5



ČRSTEROVA Č.P. 175, 566 01 VYSOKÉ MYTO  
EMAIL.: MDS@MDSPROJEKT.CZ

SOUDNICOVÝ SYSTÉM: VÝŠKOVÝ SYSTÉM:		S-JTS BpV	
KRESLIL:	MILOŠ BEDNÁŘ, D.S.	 	 FORŠTŘOVÁ P.Č. 175, 566 01 VYSKÉ MYTO E-MAIL: MDS@MDS-PROJECT.CZ
ZPRACOVATEL:	MILOŠ BEDNÁŘ, D.S.		
TECHNICKÁ KONTROLA:	ING. JAN BURSÁ		
ZODPOVĚDNÝ PROJEKTANT:	ING. JAN BURSÁ		
HLAVNÍ PROJEKTANT:	MILOŠ BEDNÁŘ, D.S.	OBEC: BĚSTOVICE	STUPĚŇ: MDS+PDPS
KRAJ/PAROCBUČÍ:	OKRES: OSTŘÍ NAD GRUCÍ	INVESTOR: Pardubský úřad, Komenského náměstí 125, 532 11 Pardubice	ZAK.ČÍSLO: 2570-21-3
AKCE:	II/316 BĚSTOVICE, ZAJIŠTĚNÍ KOMUNIKACE		ARCHIVNÍ ČÍSLO: 2570
OBJEKT: F.1. – ZABOROVÝ ELABORÁT			datum: 01/2022
OPSAH:			formát: 10x44
			mĚŘITKO: 1:250
SITUACE DOTČENÝCH POZEMLKŮ		ČÍSLO SOUPRAVY:	ČÍSLO PŘÍLOH: F.1.1.